Mapa do celów projektowych
Arkusz 8
Skala 1:500

Województwo: wielkopolskie
Powiat: poznański
Nazwa jedn. ewid.: Dopiewo
Identyfikator jedn. ewid.: 302105_2
Nazwa obr. ewid.: Więckowice
Identyfikator obr. ewid.: 0011
Miejscowość: Więckowice
Arkusz: 4, 7, 8
Sekcja: 6.177.9.13.3.1
6.177.9.13.3.3

Układ współrzędnych prostokątnych płaskich	2000
Układ wysokości	Kronsztadt

Kolorem czerwonym zaznaczono punkty osnowy geodezyjnej, które podlegają ochronie. Zgodnie z art. 48 pkt 3 ustawy z dnia 17 maja 1989 r. Prawo geodezyjne i kartograficzne (Dz.U. z 2010 r., Nr 193, poz. 1287 ze zm.), kto (...) niszczy, uszkadza i przemieszcza znaki geodezyjne (...) podlega karze grzywny.

Wykonanie niniejszej mapy nie było poprzedzone ustaleniami dotyczącymi ewentualnych służebności gruntowych obciążających grunty położone w granicach projektowanej inwestycji budowlanej.

Nie wyklucza się istnienia w terenie innych nie wykazanych na niniejszej mapie urządzeń podziemnych, które nie były zgłoszone do inwentaryzacji lub o których brak jest informacji w instytucjach branżowych.

Zasięg opracowania — — — —
GKG.4141.14710.2015
Stan aktualny na dzień: 28.12.2015

WYKONAWCA: Pracownia Geodezyjno-Kartograficzna
IKSIGREK s.c.
Dariusz Kierzenka Dawid Wąsowicz
ul. Obornicka 46, 62-002 Suchy Las
NIP 972-123-02-78 REGON 301759976
tel. 517 660 636, 517 660 646

Dawid Wąsowicz
geodeta uprawniony
nr upr. 19811

Poświadcza się, że niniejszy dokument został opracowany w wyniku prac geodezyjnych i kartograficznych, których rezultaty zawiera operat techniczny wpisany do ewidencji materiałów państwowego zasobu geodezyjnego i kartograficznego

STAROSTA POZNAŃSKI

P.3021.2016 1119
(Identyfikator ewidencyjny materiału zasobu – operatu technicznego)

25 -01- 2016
(Data wpisania operatu technicznego do ewidencji materiałów zasobu)

Z up. STAROSTY POZNAŃSKIEGO
Krzysztof Sobczak
Starszy Inspektor
PODGiK w Poznaniu
(Imię, nazwisko i podpis osoby reprezentującej organ)

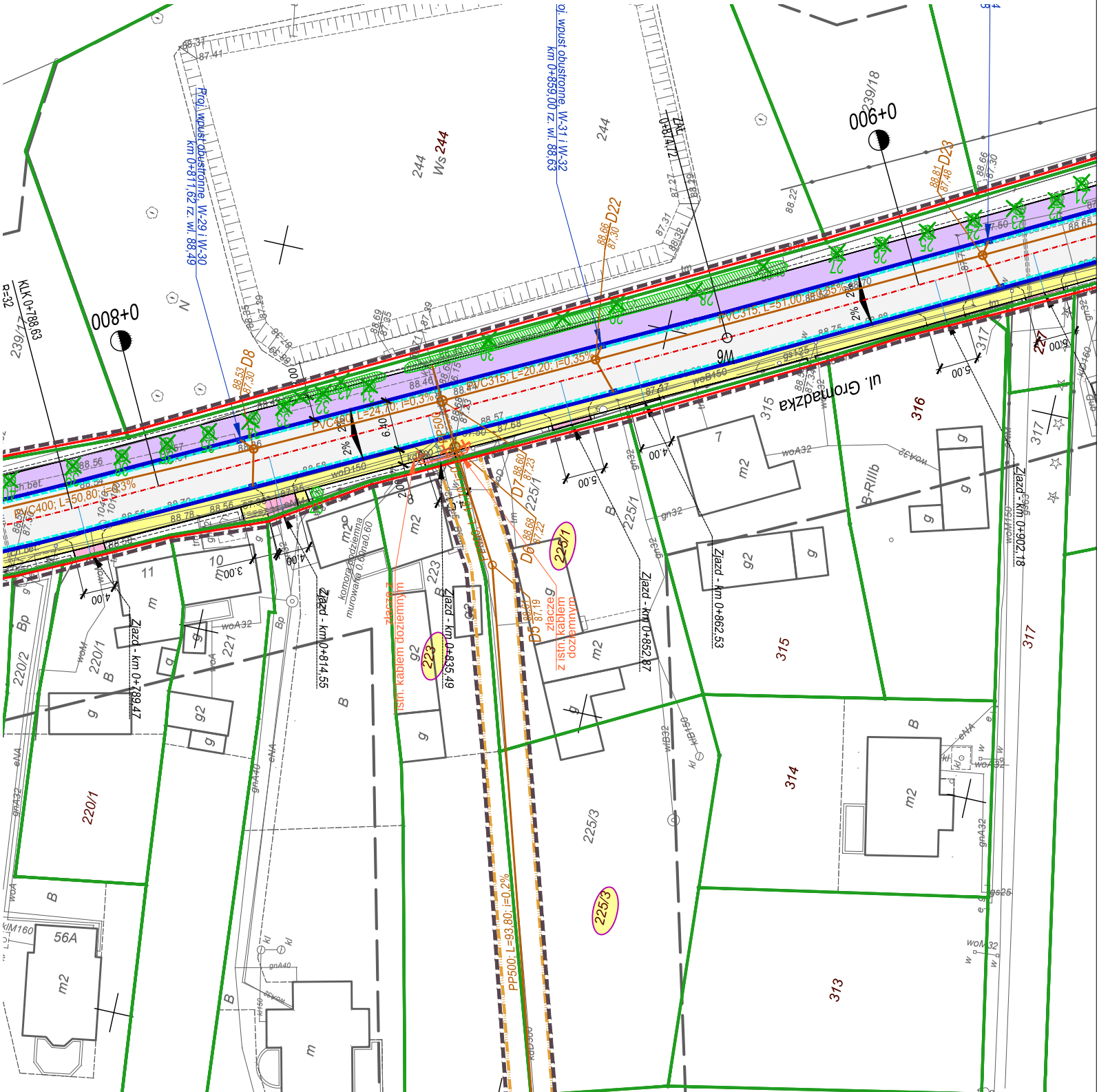
ul. Gromadzka
0+900
0+800
KLK 0+788,63
R=32
Proj. wpust obustronne, W-29 i W-30
km 0+811,62 rz. wl. 88,49
oj. wpust obustronne, W-31 i W-32
km 0+859,00 rz. wl. 88,63
Zjazd - km 0+902,18
Zjazd - km 0+862,53
Zjazd - km 0+852,87
Zjazd - km 0+835,49
Zjazd - km 0+814,55
Zjazd - km 0+789,47
PVC315; L=51,00; i=0,35%
PVC315; L=20,20; i=0,35%
PVC400; L=24,70; i=0,3%
PVC400; L=50,80; i=0,3%
PP500; L=93,80; i=0,2%
D23
D22
D8
D7
D6
D5
W6
ZAŁ 0+874,72
istn. kablem doziemnym
z istn. kablem doziemnym
złącze
komora podziemna murowana 0,6na0,60
244
Ws 244
239/18
239/17
317
316
315
314
313
225/1
225/3
223
221
220/1
220/2
56A
10
11
2%
5,00
4,00
3,00
6,40
2,00

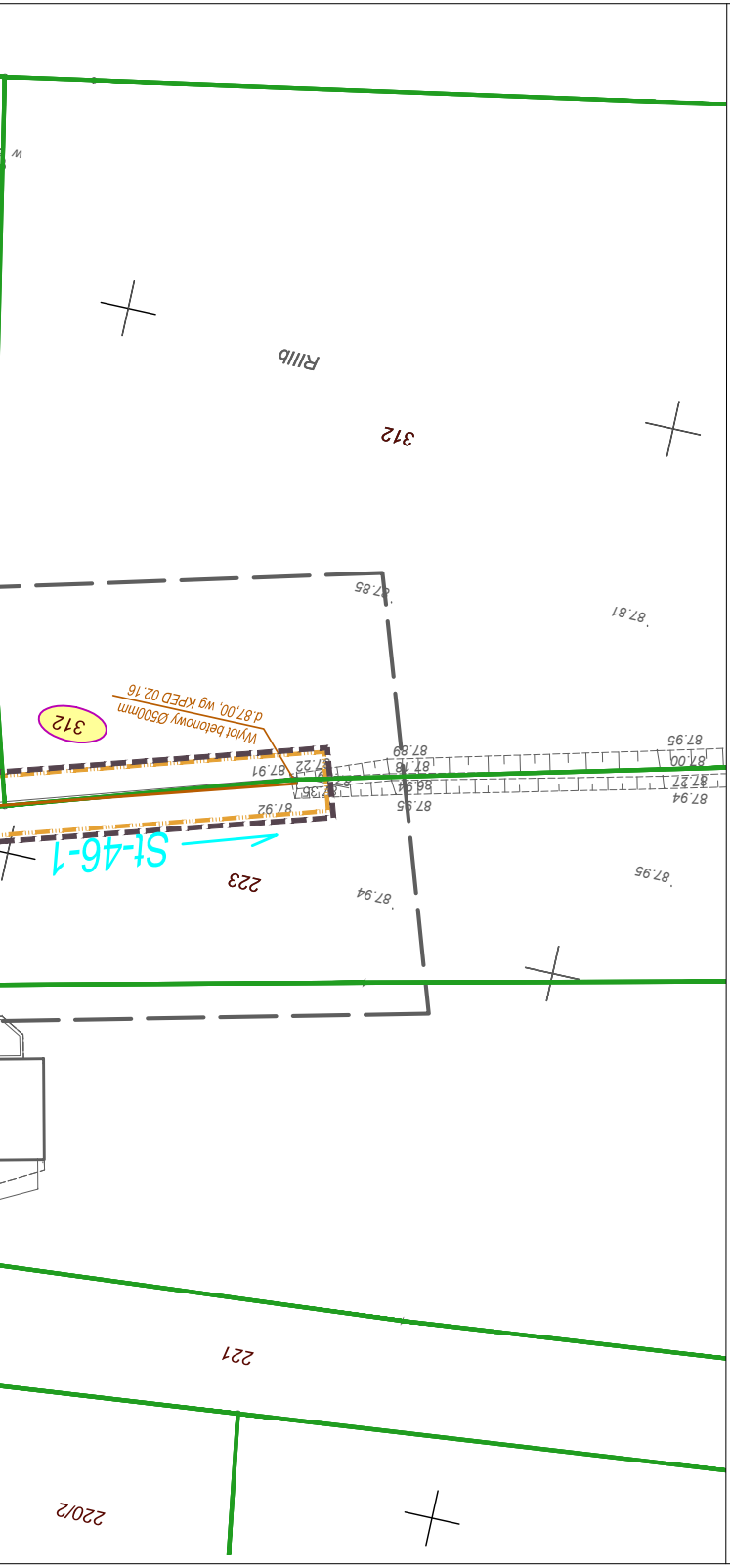
312
RIIIb
223
221
220/2
St-46-1
Wylot betonowy Ø500mm
d.87,00, wg KPED 02.16
87.85
87.81
87.89
87.91
87.22
87.18
86.94
87.35
87.92
87.95
87.00
87.27
87.94

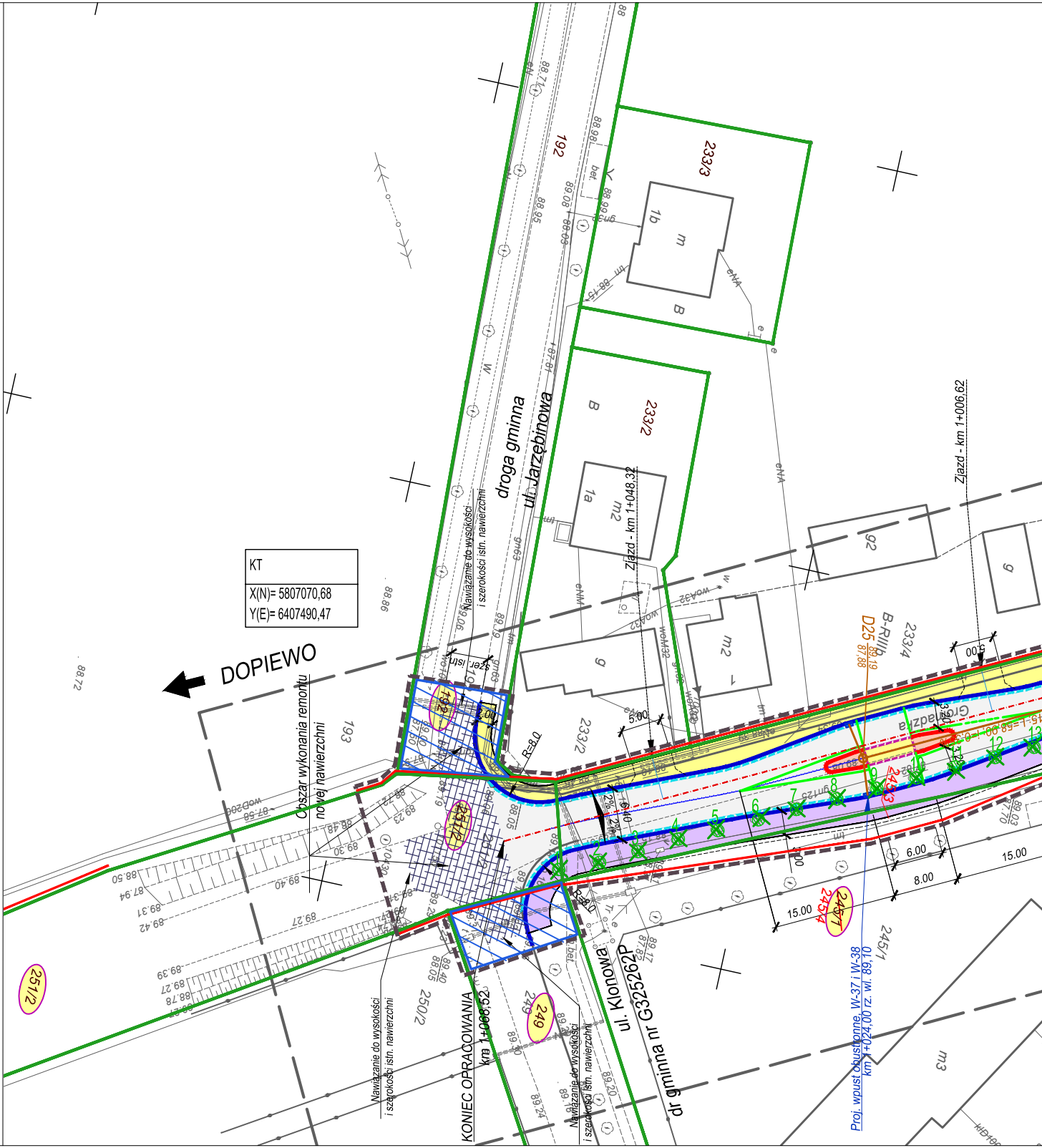
droga gminna
ul. Jarzębinowa
192
233/3
233/2
233/4
1b
m
B
1a
m2
g
g2
B-RIIIb
D25
89,19
87,88
Gromadzka
Zjazd - km 1+048,32
Zjazd - km 1+006,62
KT
X(N)= 5807070,68
Y(E)= 6407490,47
DOPIEWO
Obszar wykonania remontu
nowej nawierzchni
193
Nawiązanie do wysokości
i szerokości istn. nawierzchni
szer. istn.
R=8.0
5.00
2.00
3.20
6.40
2%
2%
6.00
8.00
15.00
15.00
251/2
251/4
250/2
249
245/7
245/4
245/3
245/1
KONIEC OPRACOWANIA
km 1+068,52
ul. Klonowa
dr gminna nr G325262P
Proj. wpust obustronne, W-37 i W-38
km 1+024,00 rz. wl. 89,10
1
2
3
4
5
6
7
8
9
10
11
12
13
m3
88.86
88.72
89.23
89.30
89.40
89.27
88.05
89.40
89.17
87.82
89.20
89.24
89.03
87.70
87.58

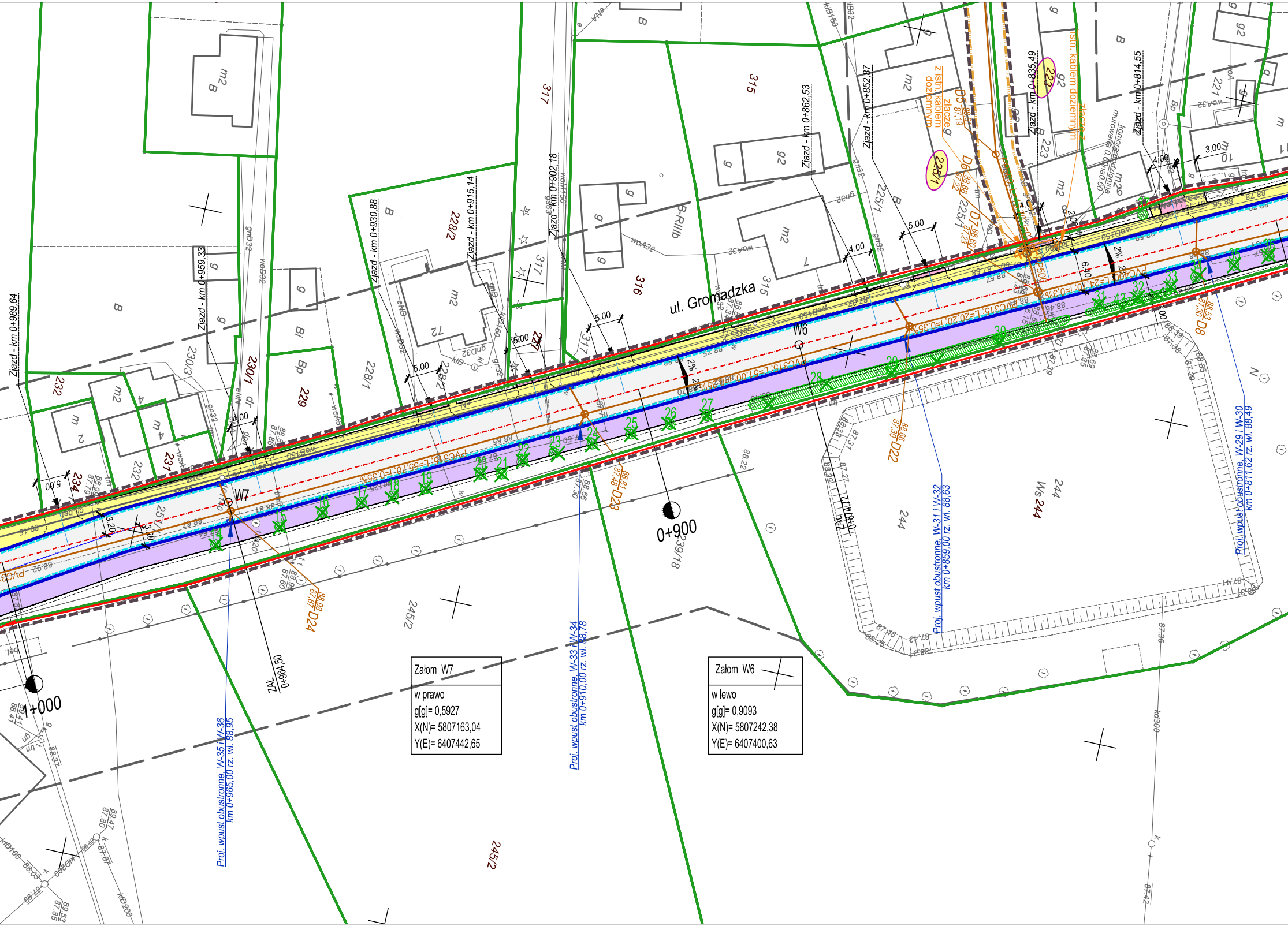
ul. Gromadzka
0+900
1+000
W6
W7
Zjazd - km 0+989,64
Zjazd - km 0+959,33
Zjazd - km 0+930,88
Zjazd - km 0+915,14
Zjazd - km 0+902,18
Zjazd - km 0+862,53
Zjazd - km 0+852,87
Zjazd - km 0+835,49
Zjazd - km 0+814,55
ZAŁ. 0+964,50
ZAŁ. 0+874,72
Proj. wpust obustronne, W-35 i W-36 km 0+965,00 rz. wl. 88,95
Proj. wpust obustronne, W-33 i W-34 km 0+910,00 rz. wl. 88,78
Proj. wpust obustronne, W-31 i W-32 km 0+859,00 rz. wl. 88,63
Proj. wpust obustronne, W-29 i W-30 km 0+811,62 rz. wl. 88,49
istn. złącze z kablem doziemnym
istn. kablem doziemnym
komora teletechniczna murowana 0,60x0,60
D5
D6
D7
D8
D22
D23
D24
223
225/1
Ws 244
244
245/2
239/18
315
316
317
228/1
228/2
229
230/1
230/3
231
232
234
5.00
4.00
3.00
2%

Załom W7
w prawo
g[g]= 0,5927
X(N)= 5807163,04
Y(E)= 6407442,65

Załom W6
w lewo
g[g]= 0,9093
X(N)= 5807242,38
Y(E)= 6407400,63

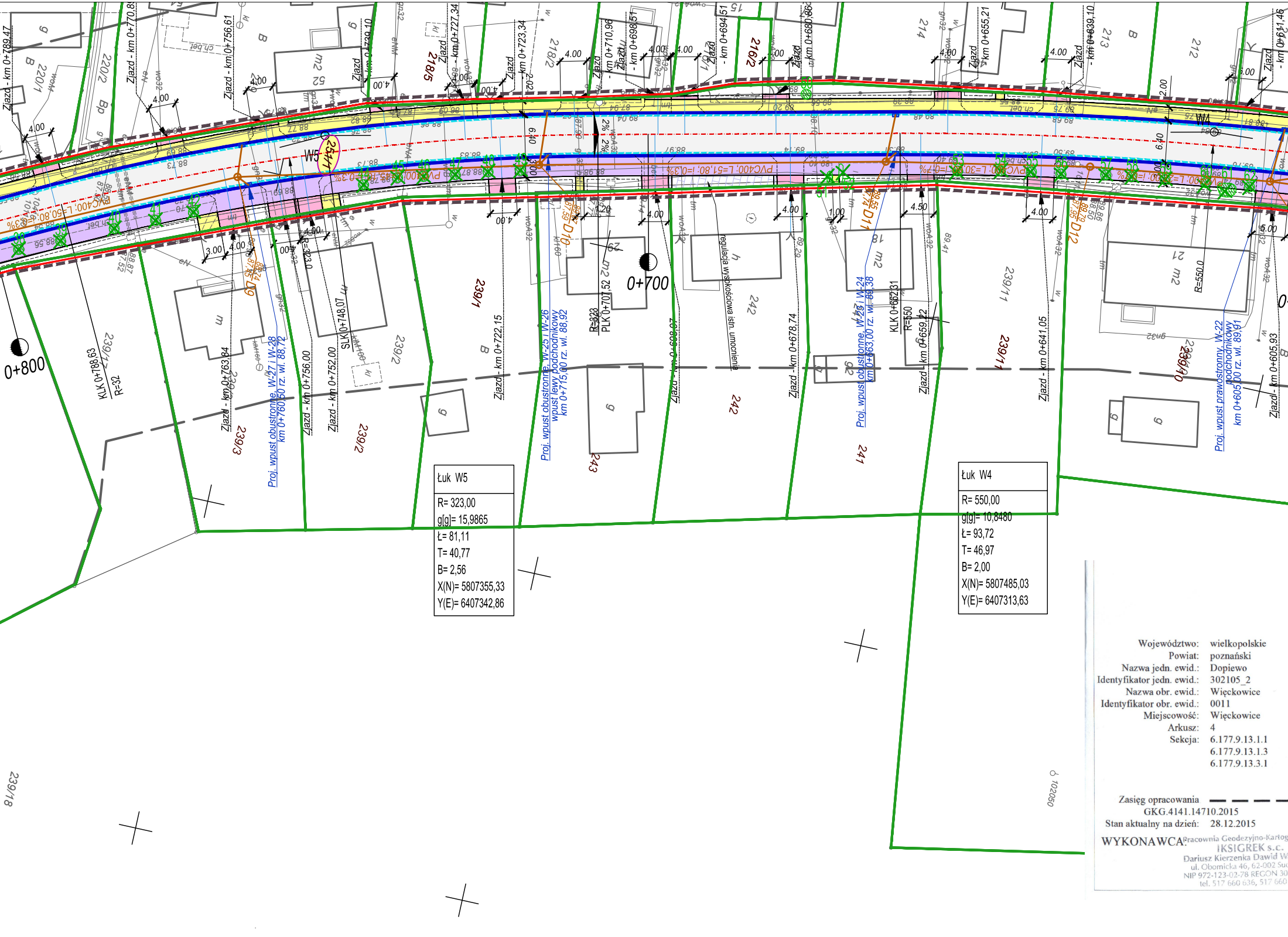
0+800
0+700
W5
W4
Zjazd - km 0+789,47
Zjazd - km 0+770,8
Zjazd - km 0+756,61
Zjazd - km 0+739,10
Zjazd - km 0+727,34
Zjazd - km 0+723,34
Zjazd - km 0+710,96
Zjazd - km 0+698,51
Zjazd - km 0+694,51
Zjazd - km 0+680,86
Zjazd - km 0+655,21
Zjazd - km 0+639,10
Zjazd - km 0+641,46
Zjazd - km 0+763,84
Zjazd - km 0+756,00
Zjazd - km 0+752,00
Zjazd - km 0+722,15
Zjazd - km 0+678,74
Zjazd - km 0+659,22
Zjazd - km 0+641,05
Zjazd - km 0+605,93
KLK 0+788,63
R=32
SLK 0+748,07
R=323,0
PLK 0+701,52
R=323
KLK 0+662,31
R=550
R=550,0
PVC400; L=50,80; i=0,3%
PVC400; L=51,80; i=0,3%
PVC400; L=30,90; i=0,7%
Proj. wpust obustronne W-27 i W-28 km 0+760,50 rz. wl. 88,72
Proj. wpust obustronne W-25 i W-26 wpust lewy podchodnikowy km 0+715,00 rz. wl. 88,92
Proj. wpust obustronne W-23 i W-24 km 0+663,00 rz. wl. 89,38
Proj. wpust prawostronny W-22 podchodnikowy km 0+605,00 rz. wl. 89,91
regulacja wysokościowa istn. umocnienia
D9
D10
D11
D12
2%
2%
6,40
6,40
4.00
3.00
4.50
5.00
1.00
2.00
220/1
220/2
218/5
218/2
216/2
214
213
212
239/1
239/2
239/3
239/4
239/11
239/18
239/40
241
242
243
254/1
m2
ch.bet.
102050

Łuk W5

R= 323,00
g[g]= 15,9865
Ł= 81,11
T= 40,77
B= 2,56
X(N)= 5807355,33
Y(E)= 6407342,86

Łuk W4

R= 550,00
g[g]= 10,8480
Ł= 93,72
T= 46,97
B= 2,00
X(N)= 5807485,03
Y(E)= 6407313,63

Województwo:	wielkopolskie
Powiat:	poznański
Nazwa jedn. ewid.:	Dopiewo
Identyfikator jedn. ewid.:	302105_2
Nazwa obr. ewid.:	Więckowice
Identyfikator obr. ewid.:	0011
Miejscowość:	Więckowice
Arkusz:	4
Sekcja:	6.177.9.13.1.1 6.177.9.13.1.3 6.177.9.13.3.1

Zasięg opracowania — — — —

GKG.4141.14710.2015

Stan aktualny na dzień: 28.12.2015

WYKONAWCA: Pracownia Geodezyjno-Kartog
IKSIGREK s.c.
Dariusz Kierzenka Dawid W
ul. Obornicka 46, 62-002 Suc
NIP 972-123-02-78 REGON 30
tel. 517 660 636, 517 660

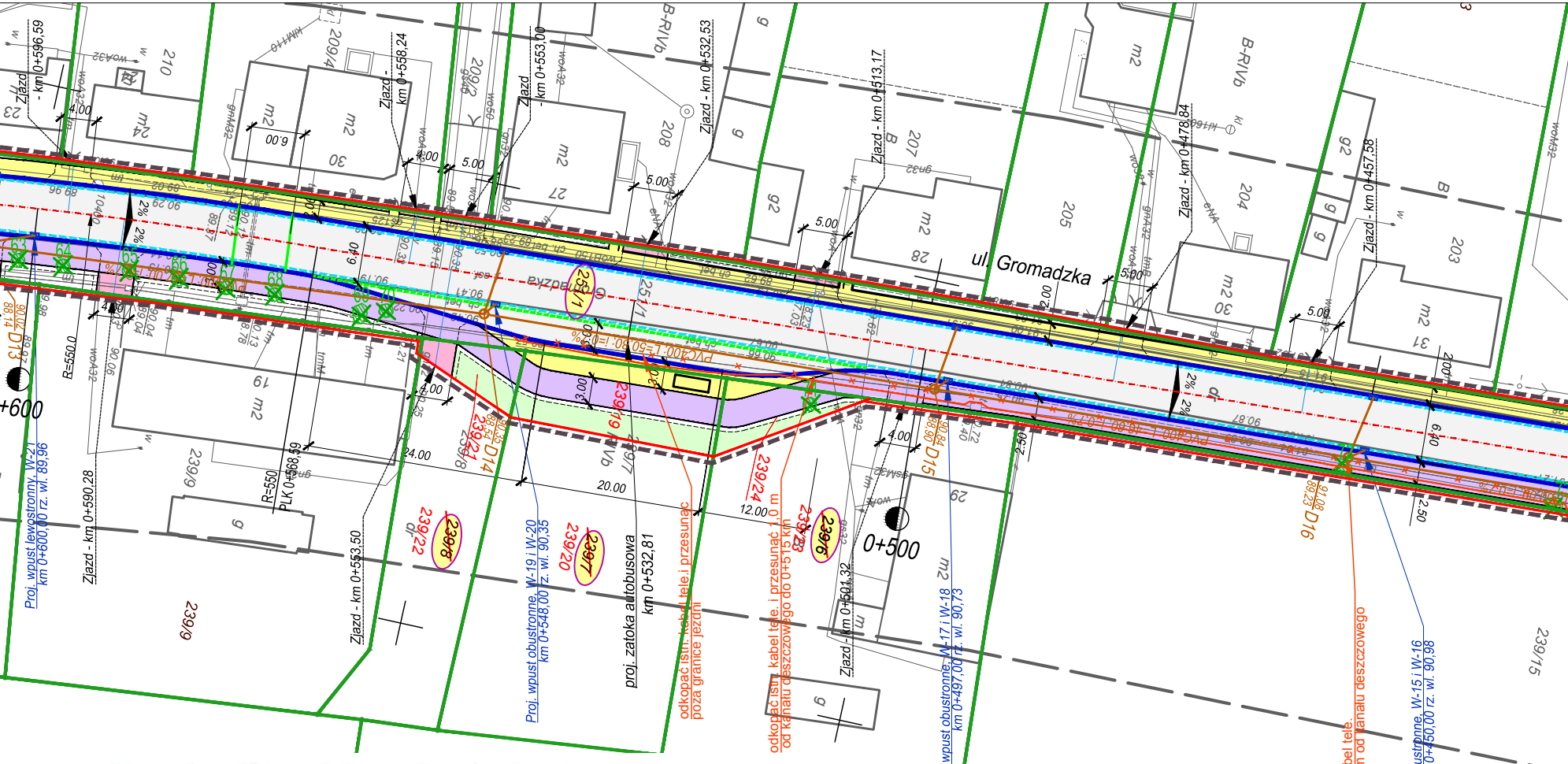
ul. Gromadzka
Ziazd - km 0+596,59
Zjazd - km 0+558,24
Zjazd - km 0+553,00
Zjazd - km 0+532,53
Zjazd - km 0+513,17
Zjazd - km 0+478,84
Zjazd - km 0+457,58
Zjazd - km 0+590,28
Zjazd - km 0+553,50
Zjazd - km 0+501,32
+600
0+500
R=550,0
R=550
PLK 0+568,59
D13
D14
D15
D16
239/9
239/8
239/7
239/6
239/15
239/19
239/20
239/21
239/22
239/24
239/8
251/1
209/4
209/2
210
208
207
205
204
203
B-RIVb
Proj. wpust lewostronny, W-21 km 0+600,00 rz. wl. 89,96
Proj. wpust obustronne, W-19 i W-20 km 0+548,00 rz. wl. 90,35
proj. zatoka autobusowa km 0+532,81
odkopać istn. kabel tele. i przesunąć poza granice jezdni
odkopać istn. kabel tele. i przesunąć 1,0 m od kanału deszczowego do 0+515 km
Proj. wpust obustronne, W-17 i W-18 km 0+497,00 rz. wl. 90,73
odkopać istn. kabel tele. i przesunąć 1,0 m od kanału deszczowego
Proj. wpust obustronne, W-15 i W-16 km 0+450,00 rz. wl. 90,98
PVC400 L=50,00 i=0,50%
24.00
20.00
12.00
6.40
5.00
4.00
3.00
2.50
2%

Mapa do celów projektowych

Arkusz 7

Skala 1:500

Układ współrzędnych prostokątnych płaskich	2000
Układ wysokości	Kronsztadt

Kolorem czerwonym zaznaczono punkty osnowy geodezyjnej, które podlegają ochronie. Zgodnie z art. 48 pkt 3 ustawy z dnia 17 maja 1989 r. Prawo geodezyjne i kartograficzne (Dz.U. z 2010 r., Nr 193, poz. 1287 ze zm.), kto (...) niszczy, uszkadza i przemieszcza znaki geodezyjne (...) podlega karze grzywny.

Wykonanie niniejszej mapy nie było poprzedzone ustaleniami dotyczącymi ewentualnych służebności gruntowych obciążających grunty położone w granicach projektowanej inwestycji budowlanej.

Nie wyklucza się istnienia w terenie innych nie wykazanych na niniejszej mapie urządzeń podziemnych, które nie były zgłoszone do inwentaryzacji lub o których brak jest informacji w instytucjach branżowych.

Poświadcza się, że niniejszy dokument został opracowany w wyniku prac geodezyjnych i kartograficznych, których rezultaty zawiera operat techniczny wpisany do ewidencji materiałów państwowego zasobu geodezyjnego i kartograficznego

STAROSTA POZNAŃSKI

P.3021.2016 1119

(Identyfikator ewidencyjny materiału zasobu – operatu technicznego)

25-01-2016

(Data wpisania operatu technicznego do ewidencji materiałów zasobu)

z up. STAROSTY POZNAŃSKIEGO
Krzysztof Sobczak
Starszy Inspektor
PODGiK w Poznaniu

(Imię, nazwisko i podpis osoby reprezentującej organ)

raficzna
ąsowicz
hy Las
1759976
646

Dawid Wąsowicz
geodeta uprawniony
nr upr. 19811

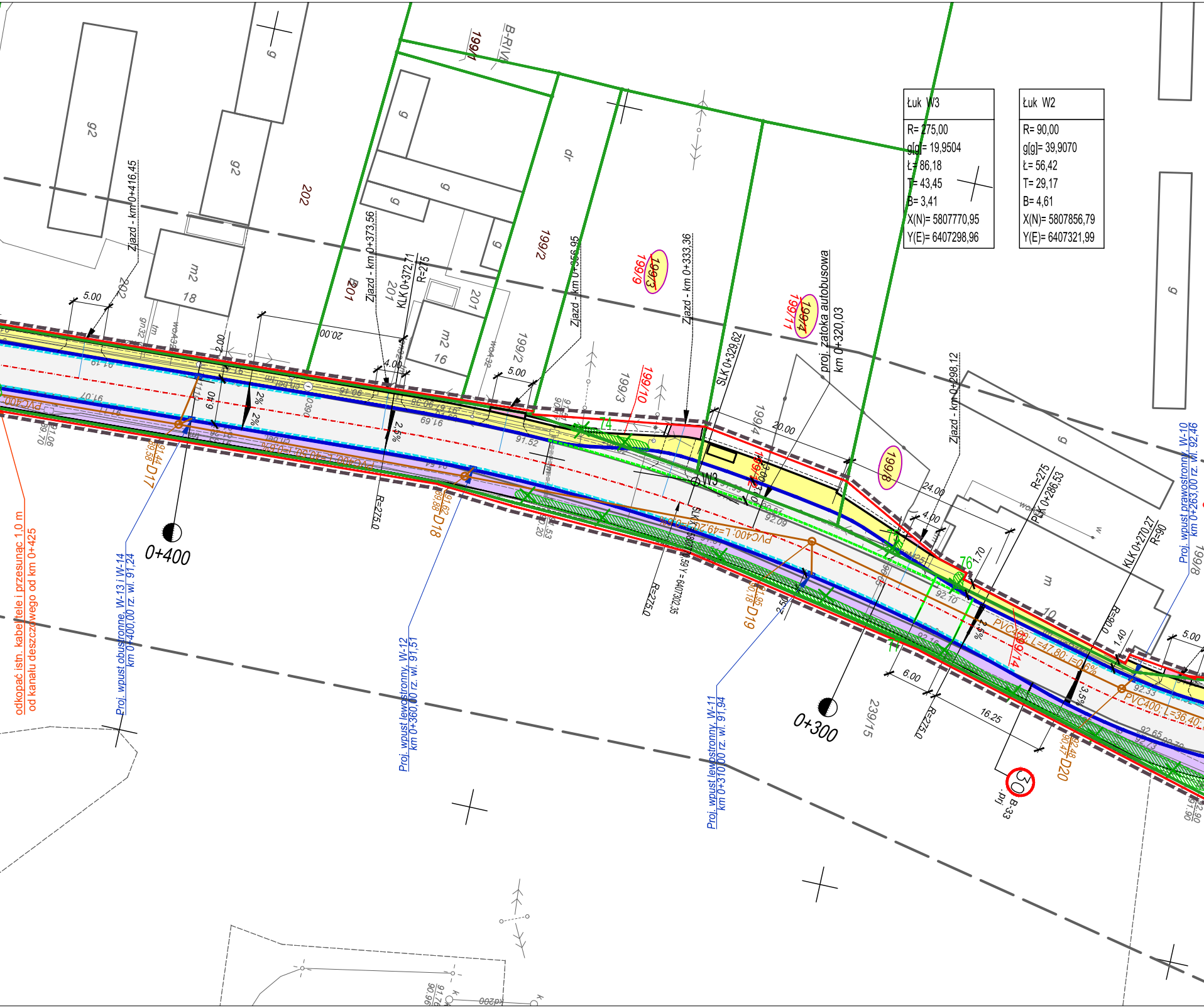

odkopać istn. kabel tele i przesunąć 1,0 m od kanału deszczowego od km 0+425
Proj. wpust obustronne, W-13 i W-14 km 0+400,00 rz. wl. 91,24
Proj. wpust lewostronny, W-12 km 0+360,00 rz. wl. 91,51
Proj. wpust lewostronny, W-11 km 0+310,00 rz. wl. 91,94
Proj. wpust prawostronny, W-10 km 0+263,00 rz. wl. 92,46
Zjazd - km 0+416,45
Zjazd - km 0+373,56
Zjazd - km 0+356,95
Zjazd - km 0+333,36
Zjazd - km 0+298,12
proj. zatoka autobusowa km 0+320,03
KLK 0+372,71
R=275
SLK 0+329,62
PLK 0+286,53
R=275
KLK 0+270,27
R=90
R=275,0
R=90,0
0+400
0+300
W3
SLK X=5807770,59 Y=6407302,35
PVC400; L=40,50; i=0,6%
PVC400; L=49,20; i=0,6%
PVC400; L=47,80; i=0,6%
PVC400; L=36,40;
D17
91,44
89,58
D18
91,62
89,88
D19
91,95
90,18
D20
92,48
90,47
2%
2%
2,5%
2,5%
3,5%
5.00
5.00
5.00
2.00
6.40
4.00
4.00
20.00
20.00
24.00
1.70
1.40
6.00
16.25
2.50
74
75
76
77
202
202
201
201
201
201
199/1
199/2
199/2
199/3
199/3
199/4
199/8
199/8
199/9
199/10
199/11
199/12
199/14
239/15
g
g
g
g
g
g
g2
g2
m2 18
m2 16
m 10
dr
B-RV
gn32
tm
woA32
woA32
ch.bet.
91.52
91.69
92.09
92.10
92.16
92.33
92.65
92.73
30
B-33
pri.

Łuk W3
R= 275,00
g[g]= 19,9504
Ł= 86,18
T= 43,45
B= 3,41
X(N)= 5807770,95
Y(E)= 6407298,96

Łuk W2
R= 90,00
g[g]= 39,9070
Ł= 56,42
T= 29,17
B= 4,61
X(N)= 5807856,79
Y(E)= 6407321,99

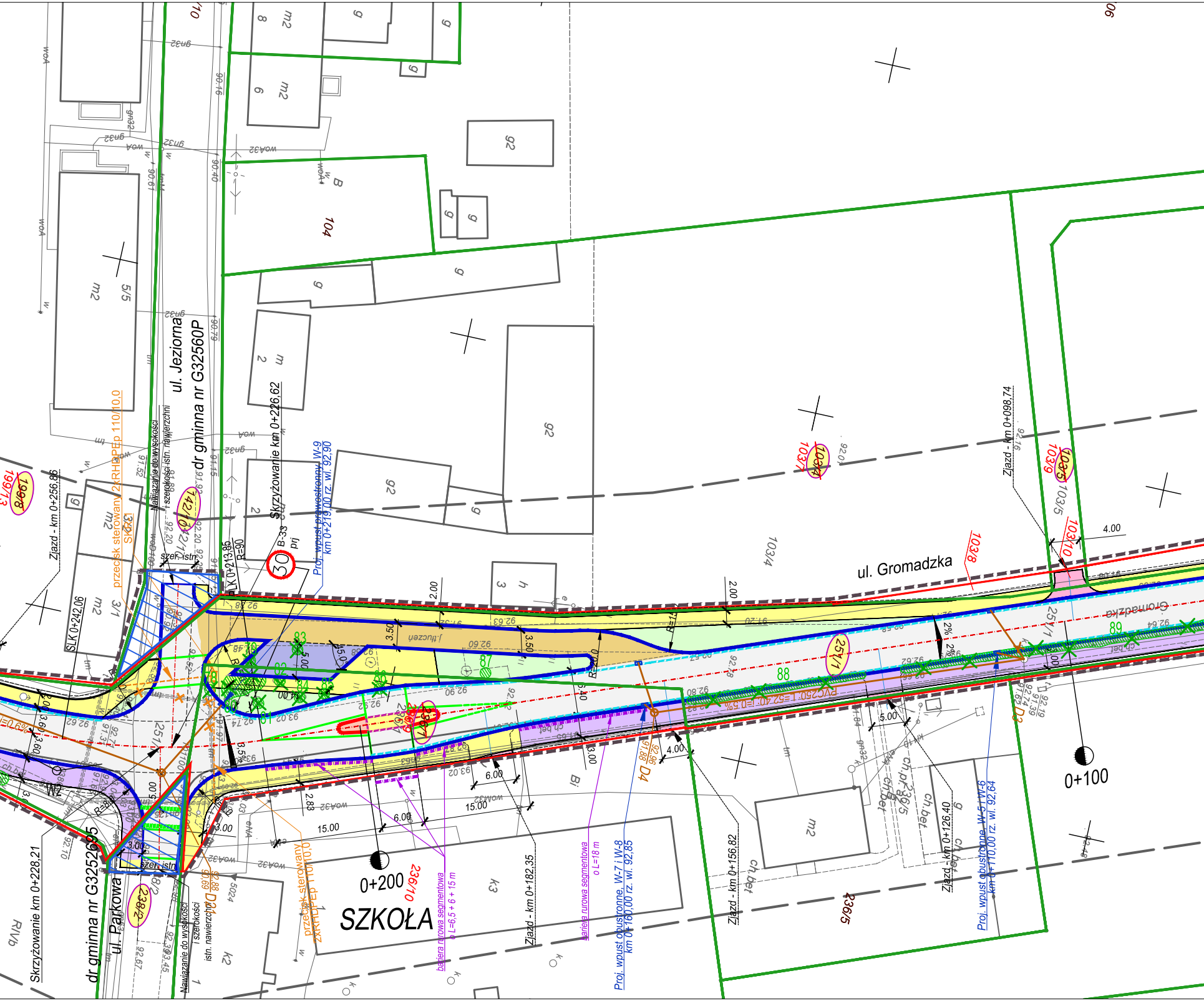
ul. Jeziorna
dr gminna nr G32560P
ul. Gromadzka
ul. Parkowa
dr gminna nr G325
SZKOŁA
0+200
0+100
Skrzyżowanie km 0+226,62
Skrzyżowanie km 0+228,21
Zjazd - km 0+256,86
Zjazd - km 0+098,74
Zjazd - km 0+182,35
Zjazd - km 0+156,82
Zjazd - km 0+126,40
SLK 0+242,06
SLK 0+213,85
Proj. wpust prawostronny W-9 km 0+219,00 rz. wl. 92,90
Proj. wpust obustronne, W-7 i W-8 km 0+160,00 rz. wl. 92,85
Proj. wpust obustronne W-5 i W-6 km 0+110,00 rz. wl. 92,64
bariera rurowa segmentowa o L=6,5 + 6 + 15 m
bariera rurowa segmentowa o L=18 m
przecisk sterowany 2xRHDPEp 110/10,0
Nawiązanie do wysokości i szerokości istn. nawierzchni
PVC250, L=52,40, i=0,5%
B-33
30
pri
szer. istn.
R=90
104
103/4
103/7
103/8
103/9
103/10
103/5
236/10
236/5
142/10
199/8
199/3
238/2
251/1
96
10
m2
g2
k3
k2
D4
D2
88
89
87
4.00
5.00
6.00
15.00
3.00
3.50
2.00
2.83
RIVb

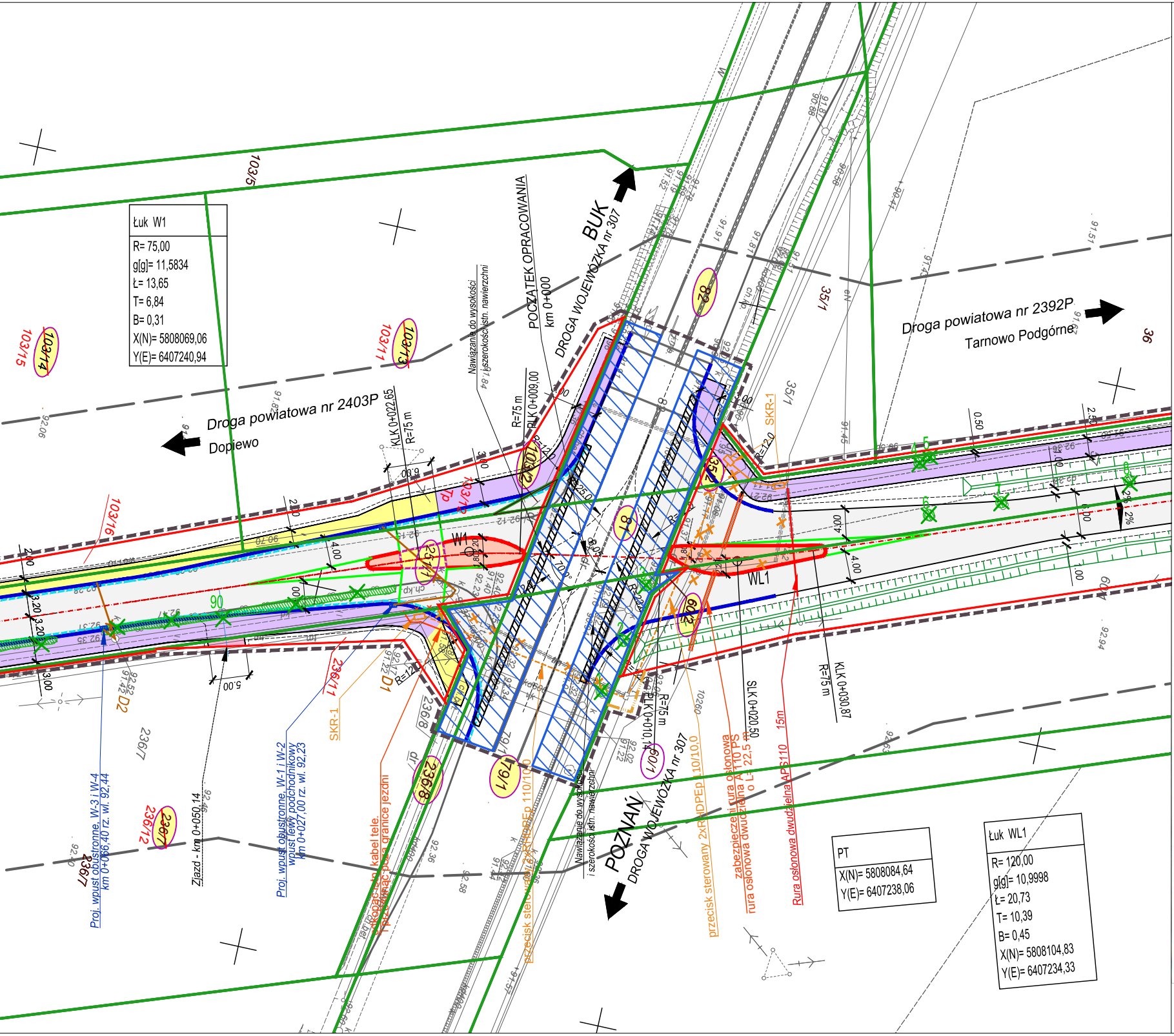
BUK
DROGA WOJEWÓDZKA nr 307
POCZĄTEK OPRACOWANIA
km 0+000
Nawiązanie do wysokości i szerokości istn. nawierzchni
Droga powiatowa nr 2403P
Dopiewo
Droga powiatowa nr 2392P
Tarnowo Podgórne
POZNAŃ
DROGA WOJEWÓDZKA nr 307
103/5
103/15
103/14
103/11
103/13
103/12
103/16
35/1
36
88
81
60/1
60/2
79/1
236/7
236/8
236/11
236/12
25/1
W1
WL1
D1
D2
SKR-1
KLK 0+022,65
R=75 m
PLK 0+009,00
KLK 0+030,87
SLK 0+020,50
PLK 0+010,14
R=12,0
6,00
5,00
4,00
3,00
3,20
2,00
2%
Zjazd - km 0+050,14
Proj. wpust obustronne, W-3 i W-4 km 0+066,40 rz. wl. 92,44
Proj. wpust obustronne, W-1 i W-2 wpust lewy podchodnikowy km 0+027,00 rz. wl. 92,23
odkopać kabel tele. i przełożyć poza granice jezdni
przecisk sterowany 2xRHDPEp 110/10,0
zabezpieczenie rura osłonowa rura osłonowa dwudzielna A110 PS o L= 22,5 m
Rura osłonowa dwudzielna AROTA 110
15m

Łuk W1
R= 75,00
g[g]= 11,5834
Ł= 13,65
T= 6,84
B= 0,31
X(N)= 5808069,06
Y(E)= 6407240,94

PT
X(N)= 5808084,64
Y(E)= 6407238,06

Łuk WL1
R= 120,00
g[g]= 10,9998
Ł= 20,73
T= 10,39
B= 0,45
X(N)= 5808104,83
Y(E)= 6407234,33

LEG

UWAGA:

Województwo:
Powiat:
Nazwa jedn. ewid.:
Identyfikator jedn. ewid.:
Nazwa obr. ewid.:
Identyfikator obr. ewid.:
Miejscowość:
Arkusz:
Sekcja:

Zasięg opracowania
GKG.4141.147
Stan aktualny na dzień:

WYKONAWCA:
Pracowni
Dariusz
ul. Ob
NIP 972
tel.

ENDA

Projektowana nawierzchnia bitumiczna

Projektowane nawierzchnia z płyt ażurowych

Projektowane nawierzchnia miejsc postojowych

Projektowana nawierzchnia chodników

Projektowane chodniki z dopuszczeniem ruchu rowerowego zgodnie z projektem organizacji ruchu - nawierzchnia bitumiczna

Projektowana nawierzchnia chodników z dopuszczeniem ruchu rowerowego zgodnie z projektem organizacji ruchu - nawierzchnia z kostki bet. bezfazowej

Projektowane nawierzchnia wyspy - kostka bet. czerwona

Projektowane nawierzchnia zjazdów publicznych

Projektowane nawierzchnia zjazdów indywidualnych

Zieleń

Krawędź drogi

Projektowany krawężnik betonowy szary

Projektowany krawężnik betonowy czerwony

Projektowany opornik bet. 12x25 cm

Projektowany ściek z dwóch rzędów kostki bet.

Projektowane obrzeże betonowe

Pobocze

Projektowana bariera ruruowa segmentowa

szerokość jezdni wynosi 6 m + 0,2 m obustronny ściek = 6,40 m

BRANŻA SANITARNA

Projektowany kanał deszczowy z studniami

Projektowane wpusty z przykanalikami

PEHD400 L=11,00m — Projektowane rurociągi PEHD Ø400 mm pod zjazdami

BRANŻA TELETECHNICZNA

Istniejąca sieć teletechniczne do likwidacji

Proj. sieć teletechniczna wraz z studniami

BRANŻA ENERGETYCZNA

Istniejące kable energetyczne do likwidacji

Proj. kable energetyczne

80 14 — Drzewa i krzewy do wycinki

Mapa do celów projektowych
Arkusz 6
Skala 1:500

wielkopolskie
poznański
Dopiewo
302105_2
Więckowice
0011
Więckowice
2, 4, 5
6.177.9.07.4.4
6.177.9.08.3.3
6.177.9.13.1.1

10.2015
28.12.2015

ia Geodezyjno-Kartograficzna
IKSIGREK s.c.
Kierzenka Dawid Wąsowicz
ornicka 46, 62-002 Suchy Las
-123-02-78 REGON 301759976
517 660 636, 517 660 646

Dawid Wąsowicz
geodeta uprawniony
nr upr. 19811

Układ współrzędnych prostokątnych płaskich	2000
Układ wysokości	Kronsztadt

Kolorem czerwonym zaznaczono punkty osnowy geodezyjnej, które podlegają ochronie. Zgodnie z art. 48 pkt 3 ustawy z dnia 17 maja 1989 r. Prawo geodezyjne i kartograficzne (Dz.U. z 2010 r., Nr 193, poz. 1287 ze zm.), kto (...) niszczy, uszkadza i przemieszcza znaki geodezyjne (...) podlega karze grzywny.

Wykonanie niniejszej mapy nie było poprzedzone ustaleniami dotyczącymi ewentualnych służebności gruntowych obciążających grunty położone w granicach projektowanej inwestycji budowlanej.

Nie wyklucza się istnienia w terenie innych nie wykazanych na niniejszej mapie urządzeń podziemnych, które nie były zgłoszone do inwentaryzacji lub o których brak jest informacji w instytucjach branżowych.

Poświadcza się, że niniejszy dokument został opracowany w wyniku prac geodezyjnych i kartograficznych, których rezultaty zawiera operat techniczny wpisany do ewidencji materiałów państwowego zasobu geodezyjnego i kartograficznego

STAROSTA POZNAŃSKI

P.3021.2016 1119
(Identyfikator ewidencyjny materiału zasobu – operatu technicznego)

25 -01- 2016
(Data wpisania operatu technicznego do ewidencji materiałów zasobu)

z up. STAROSTY POZNAŃSKIEGO
Krzysztof Sobczak
Starszy Inspektor
PODGiK w Poznaniu

(Imię, nazwisko i podpis osoby reprezentującej organ)

L E G E N D A

Istniejące granice działek

Teren niezbędny dla obiektów budowlanych

Linia rozgraniczająca teren

Przebudowa istniejącej sieci uzbrojenia terenu

Przebudowa dróg innej kategorii

199/8 — Numery działek przeznaczone pod inwestycję

~~236/7~~ — Działki ulegające podziałowi

236/12 — Numry działek po podziale

Potwierdzam za zgodność
z oryginałam mapy zasadniczej

	PRACOWNIA **ELITON** Tomice ul. Szkolna 23, 62-060 Stęszew		Data: 02.2019
Inwestor:	ZARZĄD DRÓG POWIATOWYCH W POZNANIU ul. Zielona 8 61-851 Poznań		Nr zlecenia:

Zadanie:
przebudowa/rozbudowa drogi powiatowej nr 2392P Tarnowo Podgórne - Więckowice na odcinku Lusówko (Rozalin) – Więckowice oraz drogi powiatowej nr 2403P Więckowice – Dopiewo w m. Więckowice

Stanowisko:	Imię i nazwisko:	Nr uprawnień:	Podpis
Projektant :	Elżbieta Zbytniewska	139/81/Pw	
Sprawdzający branża drogowa:	Bartosz Zbytniewski	WKP/0307/PWOD/13	
Projektant branża sanitarna:	Janusz Grabia	527/89/PW	
Sprawdzający branża sanitarna:	Jerzy Mańczak	71/87/PW	
Projektant branża energetyczna:	Maria Łuczak	314/Pw/91	
Sprawdzający branża energetyczna:	Kamila Guz	WKP/0108/PWOE/05	
Projektant branża teletechniczna:	Stanisław Piskorski	136/96/U	

Projekt zagospodarowania terenu

Skala: 1:500

Nr rys.: 2.1