





## Oznaczenia


-  granica działek
-  proponowany podział

**TYTUŁ PROJEKTU:**  
Opracowanie Programu Funkcjonalno-Użytkowego dotyczącego sygnalizacji świetlnej na skrzyżowaniu drogi powiatowej 2406P z ulicami Północną i Południową w m.Promnice, gmina Czerwonak, powiat poznański, województwo wielkopolskie.

**JEDNOSTKA PROJEKTOWA:**  
 **InżynierRuchu.pl**  
Inżynier Ruchu.pl - Michał Krauze  
ul. Młyńska 105 S/1, 62-052 Komorniki  
Tel. 668 859 540  
e-mail: inzynier.ruchu@gmail.com

**ZAMAWIAJĄCY:**  
 **ZARZĄD DRÓG POWIATOWYCH W POZNANIU**  
Zarząd Dróg Powiatowych  
w Poznaniu  
ul. Zielona 8  
61-851 Poznań

**NAZWA RYSUNKU:**  
**MAPA ZASADNICZA**

OPRACOWAŁ:	mgr inż. Michał Krauze	DATA: GRUDZIEŃ 2016	SKALA 1:500
PODPIS:			NR RYS. 4